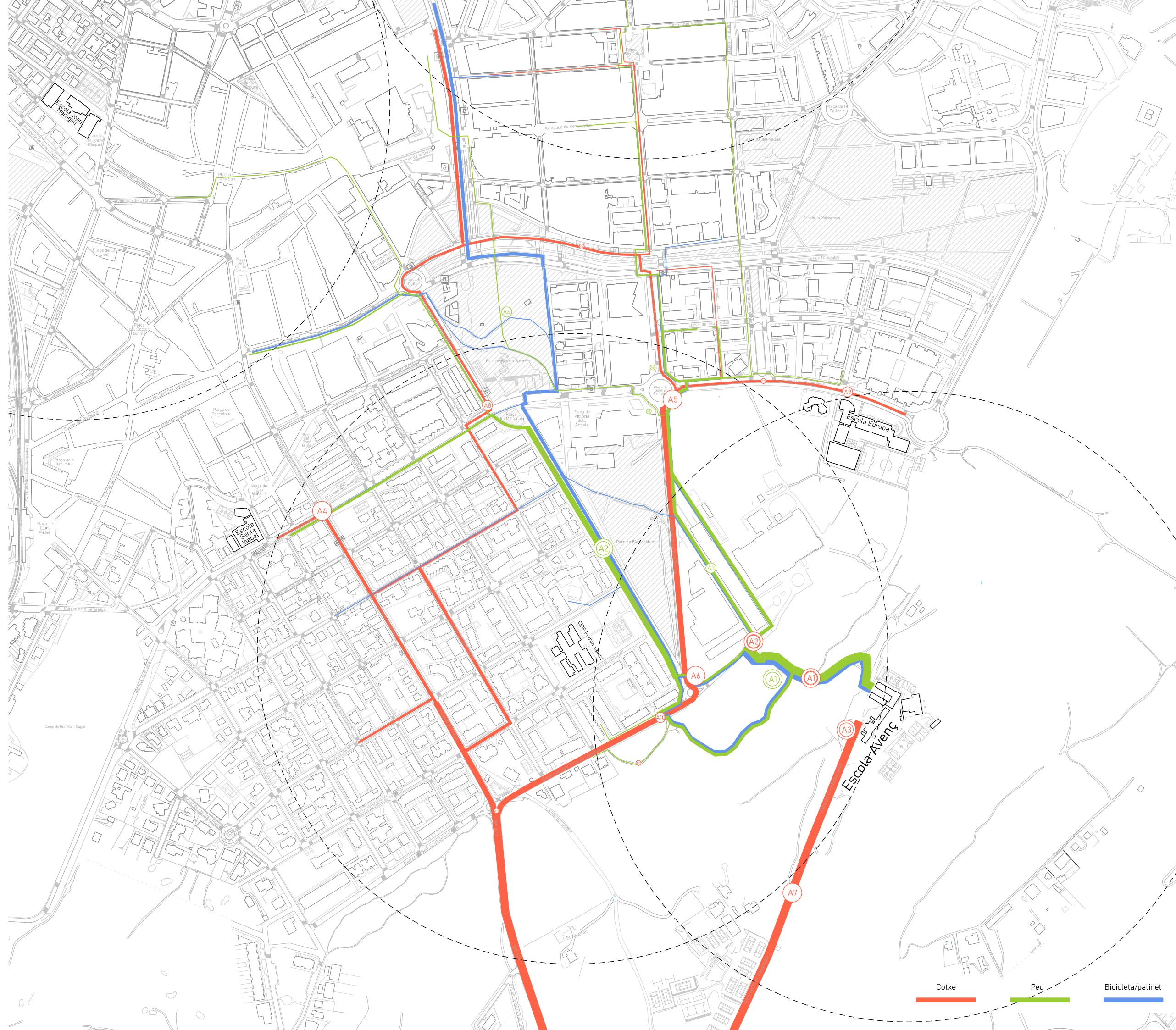


**Punts conflictius Escola Avenc:**

- A1 Camí de sorra d'accés a l'escola des de Esade  
El tram de pujada amb grava és perillós per les bicicletes i encara més quan plou. El camí no està preparat. Manca il·luminació.
- A2 Connexió tram d'escaleres amb camí de sorra accés Avenc i Esade (C. de Llaceres)  
Molta presència de cotxes de l'alumnat de la universitat. També hi ha molta gent fumant. No hi ha pas de vianants que connecti els dos camins.
- A3 Aparcament de l'escola  
És insuficient en relació al volum de cotxes que en fan ús.
- A4 Encreuament Av. de Gràcia i Av. del Pla del Vinyet  
Molt trànsit i semàfors.
- A5 Plaça de Gabriel Ferrater  
Molts cotxes, sensació de perill.
- A6 Trobada de l'Av. de la Torre Blanca i Pg. d'Antoni Gaudí  
Molta brutícia (vidres que punxen rodes de bicicleta).
- A7 Camí del Crist Treballador  
Molt trànsit (embús).
- A8 Encreuament C. de Cèsar Martinell i Av. del Pla del Vinyet  
Molt trànsit.
- A9 Encreuament Av. Pla del Vinyet i C. de Frederic de Mompou  
Molta presència de cotxes.
- A10 Pas de vianants al C. de Llaceres (trobada amb camí de sorra d'accés a l'Avenc)  
Els cotxes passen molt ràpid. (És un pas elevat pintat amb missatge: "Zona Escolar". No hi ha semàfor)
- A11 Encreuament Av. del Pla del Vinyet i Pg. de Domènec i Montaner  
Molts cotxes.
- A12 Tram del camí de sorra que connecta amb C. de Llaceres i C. de Santa Teresa  
Falta llum i hi ha moltes caques de gos.
- A13 Cruïlla Carretera BP-1417, C. de Llaceres i Av. de Gràcia  
Molt trànsit.
- A14 C. de Puig i Cadafalch en el tram entre Pg. de Francesc Macià i Pg. de la Torre Blanca  
Molt trànsit.

**Punts amables Escola Avenc:**

- A1 Entorn del camí de sorra d'accés a l'escola  
La proximitat amb la natura i el bosc aporten autonomia i seguretat per als infants.
- A2 Passeig Antoni Gaudí  
Passeig pacíficat i proper a parcs i jardins. l'espai permet jugar amb els companys d'escola a l'hora de la sortida
- A3 Carrer intern per Esade  
No hi ha cotxes.
- A4 Parc de Ramon Barnils  
No hi ha cotxes.
- A5 Av. de la Torre Blanca amb Plaça de Gabriel Ferrater (fora de pa "La Rústica")  
Olor molt bé.
- A6 Cinemes de Sant Cugat  
Veure quines són les estrenes i novetats del cinema.



49 respostes

Cotxe      Peu      Bicicleta/patinet



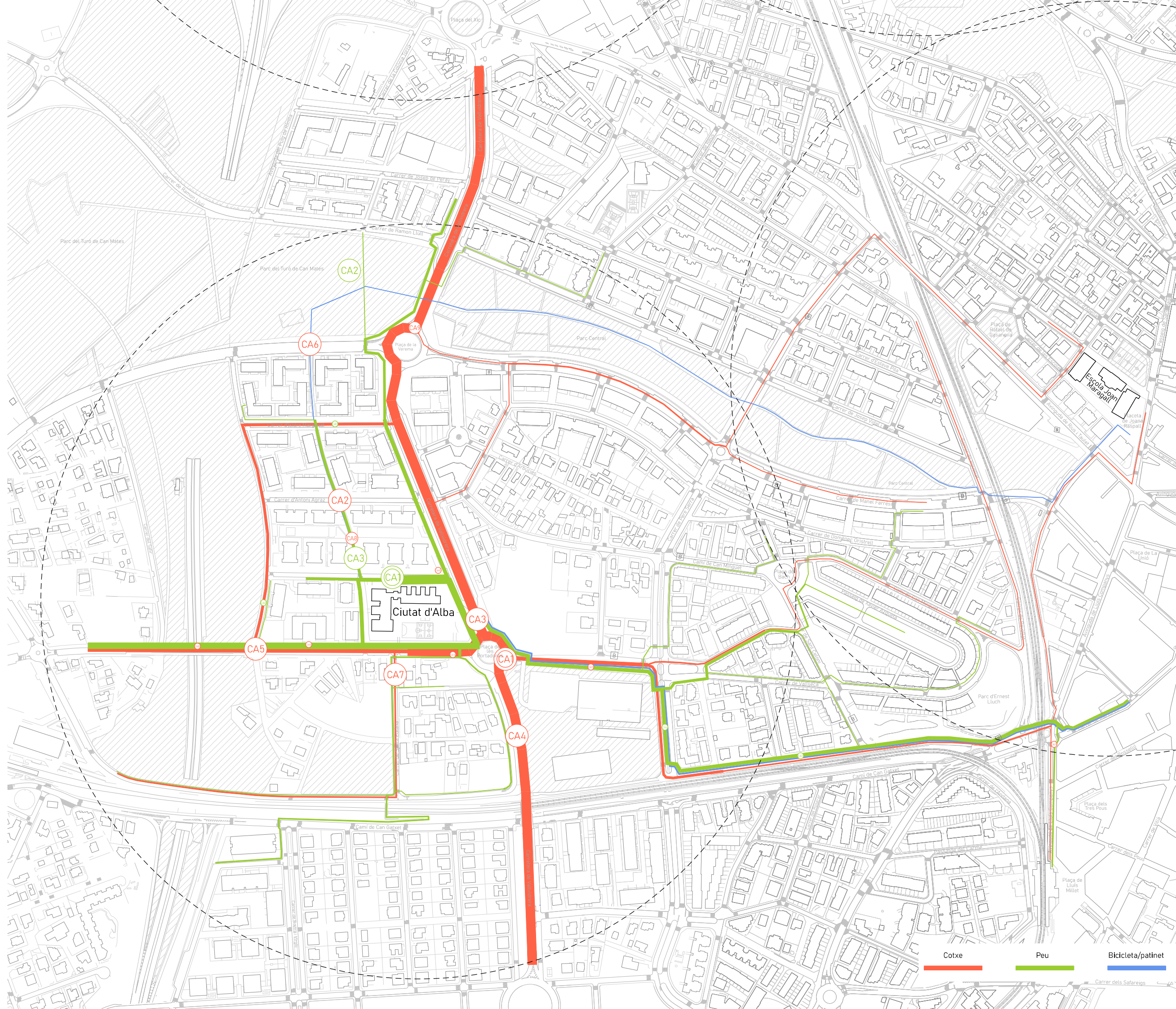
**Punts conflictius Escola Ciutat d'Alba:**

- CA1 Plaça de les Portadores  
Molt trànsit.
- CA2 Encreuament C. d'Antoni Agraz i C. de la Coma  
Pas de vianants on els cotxes corren i no hi ha semàfor.
- CA3 Carretera de Vallvidrera arribant a Pl. de les Portadores  
Semàfor amb molt temps pels cotxes i no per als vianants.
- CA4 Carretera de Vallvidrera, tram entre Camí de Can Gatxet i C. de Vallseca  
Molts cotxes i a molta velocitat, sovint no respecten els semàfors, voreres estretes i molta sensació d'inseguretat.
- CA5 Encreuament Av. de les Marines i C. de Vallseca  
No hi ha semàfor al pas de vianants, no és segur.
- CA6 Pas del Carrer de Josep Irla amb Carrer de la Coma  
Els cotxes no s'aturen. No hi ha semàfor. Pas de molta distància.
- CA7 Carrer de Santa Eulàlia, tram entre C. de Santa Rita i C. de Vallseca  
Abans hi havia arbres i ara ja no.
- CA8 Carrer de la Coma  
Molta brutícia en relació amb els gossos (caques...) i deixalles, hi ha molt poques papereres.
- CA9 Plaça de les Verema i voltants  
Molts cotxes
- CA10 Pont al Carrer de Vallseca sobre l'Autopista de Montserrat  
Molt soroll de l'autopista.
- CA11 Carrer de Vallseca davant l'Escola d'Arquitectura  
No hi ha arbres.
- CA12 Cantonada C. de Pere Ferrer i Ctra. de Vallvidrera  
Sortida de cotxes, molt poca visibilitat.
- CA13 Carrer de Vallseca entre Av. de les Marines i C. de la Coma  
Rajoles del paviment trencades.
- CA14 Parada de bus a C. de Vallseca amb Pl. de les Portadores  
Els cotxes aparcuen a la parada del bus.
- CA15 Encreuament Av. Lluís Companys amb C. de Martorell  
Molt temps d'espera al semàfor.

**Punts amables Escola Ciutat d'Alba:**

- CA1 Carrer de Pere Ferrer  
Pacíficació del carrer, carrer més agradable i segur.
- CA2 Parc de Can Mates  
Parc molt bonic.
- CA3 Carrer de la Coma  
Carrer peatonal, molt segur.
- CA4 Carrer de Pere Serra (davant l'Escola d'Arquitectura)  
Carrer ample i sense cotxes.
- CA5 Carrer d'Isidre Marginat  
Carrer molt bonic.
- CA6 Avinguda de les Marines  
Zona molt tranquil·la.
- CA7 Avinguda del Carril, tram entre C. de Pere Serra i C. de Sant Celoni  
Passen menys cotxes.

78 respostes



Cotxe      Peu      Bicicleta/patinet



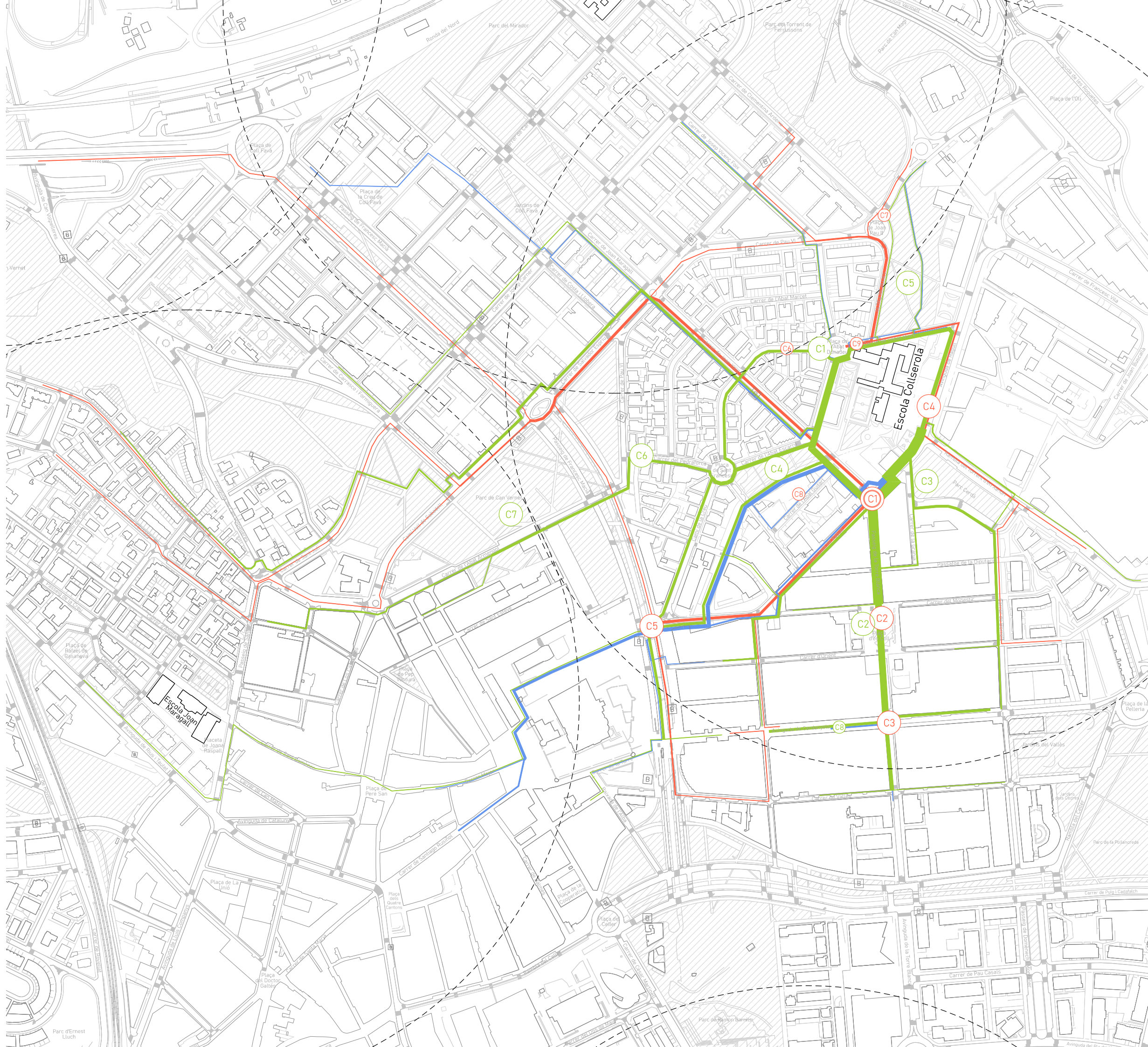
Cotxe      Peu      Bicicleta/patinet

**Punts conflictius Escola Collserola:**

- C1 Cruïlla Av. Ragull amb Pg. de la Torre Blanca i C. de Joan XXXIII  
Voreres molt estretes, fa por, carrer molt poc agradable i segur, hi ha molts cotxes.
- C2 Plaça d'En Coll  
Molta presència de policia i gent alcoholitzada, espai molt brut i amb molts cotxes.
- C3 Encreuament Pg. de la Torre Blanca i Av. de Cerdanyola  
Molts cotxes i molt soroll.
- C4 Avinguda de Ragull, sortida de l'escola  
Vorera estreta a la sortida i perillositat de les bicicletes que circulen pel carril.
- C5 Cruïlla Pg. de Francesc Macià amb C. de l'Abat Guillem d'Avinyó i Camí de la Creu  
Molt trànsit i soroll, també molta brutícia.
- C6 Carrer de l'Abat Biure  
Vorera estreta i brutícia.
- C7 Plaça Joan Pau II  
Molts cotxes.
- C8 Carrer de l'Abat Guitart  
Molts excrements de gossos.
- C9 Carrer de l'Abat Biure, tram entre C. de Pau VI i Av. de Ragull  
Molts cotxes i molt soroll. Tram de carril bici perillós.

**Punts amables Escola Collserola:**

- C1 Plaça de l'Abat Donadeu  
Espai per jugar a la sortida de l'escola, autonomia de l'infant, no hi ha cotxes.
- C2 Plaça d'En Coll  
Parc per jugar, extraescolars (Aula de So).
- C3 Parc Cerdà  
Jugar amb els companys.
- C4 Jardins de Sant Francesc  
Jugar al parc, divertit.
- C5 Parc del C. de Pau VI  
No hi ha cotxes i es pot jugar.
- C6 Carrer del Pedraforca  
Relacional, amics amb qui jugar.
- C7 Parc de Can Vernet  
Carril bici.
- C8 Av. de Cerdanyola, tram entre Pg. de la Torre Blanca i C. de Montserrat  
Vorera ampla.



72 respostes

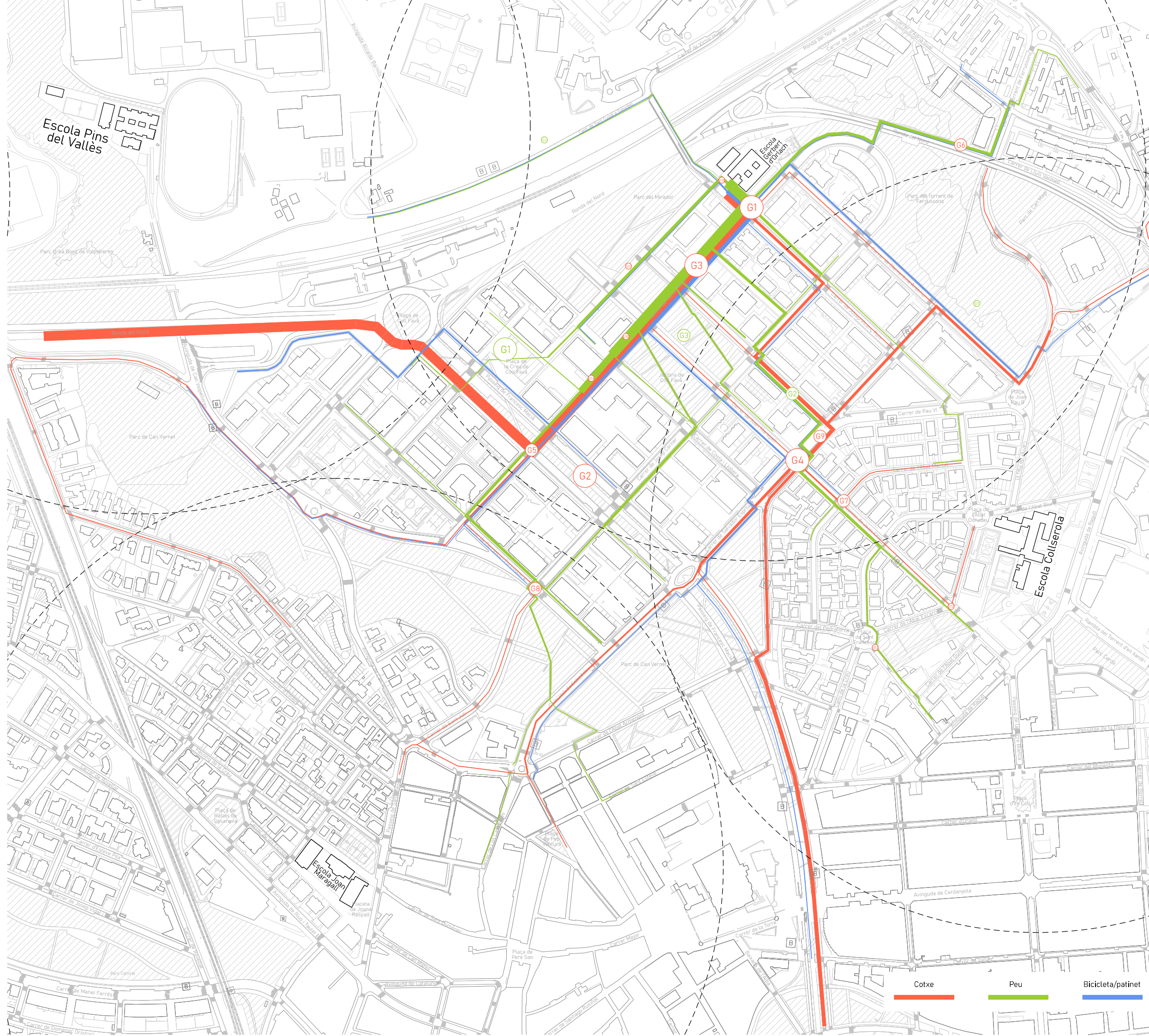


**Punts conflictius Escola Gerbert d'Orlhac:**

- G1 Encreuament C. de Josep Vicenç Foix i C. de Carles Riba  
Molt trànsit.
- G2 Passeig Francesc Macià  
Molts cotxes a molta velocitat. Els cotxes no respecten els passos per vianants.
- G3 Carrer de Carles Riba  
Molts cotxes.
- G4 Cruïlla C. Joan Maragall amb C. de Salvador Esprui i C. de Pau VI  
Molts cotxes, passos molt insegurs per als infants. No hi ha cap protecció, tampoc semàfors.
- G5 Encreuament Pg. Francesc Macià amb C. de Carles Riba  
Molts cotxes. No es respecta la prioritat dels vianants. No hi ha semàfors.
- G6 Carrer de Lluís Vermell arribant al C. de Torrent de Ferrussos, vora la Ronda del Nord  
Camí molt insegur, sense llum i amagat. També hi ha molta brutícia.
- G7 Encreuament del Carrer de l'Abat Marcet amb C. de Joan XXIII.  
Molts cotxes, poca visibilitat en els passos.
- G8 Encreuament C. de Carrasco i Formiguera amb C. de Josep Carner  
Molts cotxes. No hi ha cap element de protecció.
- G9 Carrer de Salvador Esprui  
Els cotxes van molt ràpid, hi ha molt trànsit.
- G10 C. de Carles Riba, davant l'Escola Bressol  
Oloro malament.
- G11 Carrer de Joan Salvat-Papasseit, davant el Parc del Mirador  
Molta brutícia.
- G12 Carrer de Joan XXIII  
Molts cotxes.
- G13 Plaça de Sant Francesc  
Molts cotxes.
- G14 Carrer de Carles Riba, tram entre Pg. de Francesc Macià i C. de Costa Llobera  
Poc espai per aparcar.
- G15 Encreuament C. Joan Salvat-Papasseit amb C. de Vicenç Foix  
Molts cotxes.

**Punts amables Escola Gerbert d'Orlhac:**

- G1 Plaça de la Creu de Coll Favà  
Espai per jugar i tranquil
- G2 C. de Joan Alcover, tram entre C. de Josep Carner i C. de Salvador Esprui  
Tram de carrer segur.
- G3 Jardins de Coll Favà  
Molts arbres.
- G4 Camí de Sant Cugat a Sabadell  
Hi ha un prat (hort) . Valor paisatgístic.
- G5 Parc del Torrent de Ferrussos  
Valor paisatgístic.



75 respostes

Cotxe      Peu      Bicicleta/patinet



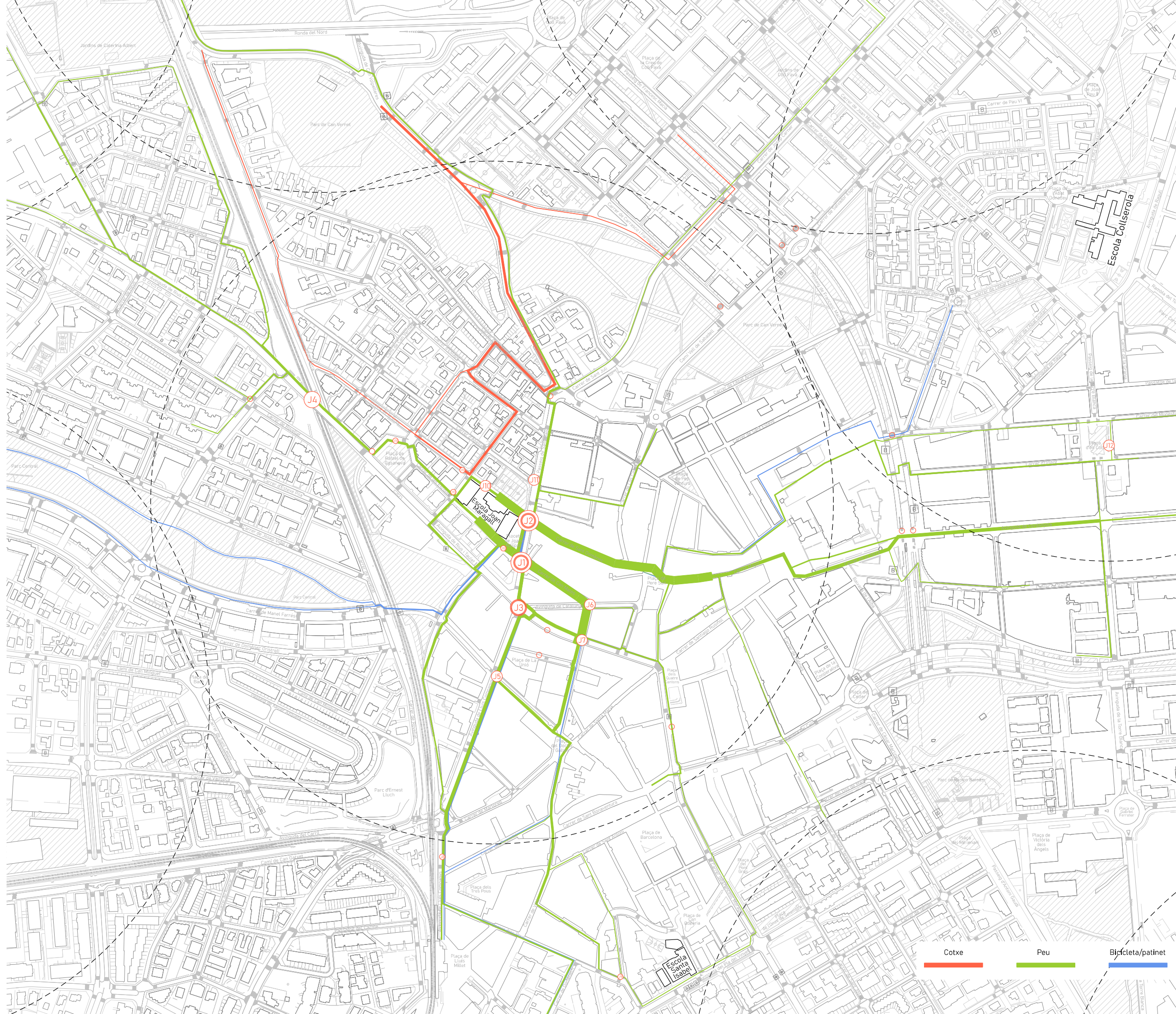
**Punts conflictius Escola Joan Maragall:**

- J1 Encreuament Passeig de Sant Magí amb Carrer de Can Mates  
Pas de vianants sense protecció per als infants, molta presència de cotxes.
- J2 Encreuament Passeig de Sant Magí amb Passeig de la Creu  
Pas de vianants amb coixí berlès, en molts casos era l'únic encreuament amb presència de cotxes que hi feien en tot el recorregut.
- J3 Cruïlla Av. Rius i Tauler, Av. Lluís Companys, Av. de Catalunya i Pg. de Sant Magí (davant del Veritas)  
Molts passos de vianants per creuar tots els carrers i sovint la gent no els respecta i creuen una dreuera més directa i com a conseqüència es salten algun d'aquests passos.
- J4 Pont Av. de Rius i Tauler (creua la línia de tren de FGC)  
Pas molt estret i amb poca il·luminació pel matí.
- J5 Cruïlla Av. Lluís Companys, Carrer de Manel Farrés i Carrer del Torrent de la Bomba  
Creuament molt difús (presència de carril bici) i els cotxes no donen preferència.
- J6 Cruïlla Av. de Catalunya, Carrer de Can Mates i Baixada de Sant Sever  
Molta presència de cotxe i alguns vehicles mal estacionats.
- J7 Encreuament Av. de Rius i Tauler i Baixada de Sant Sever  
Els cotxes creuen molt ràpid, sensació d'inseguretat.
- J8 Tram Av. Lluís Companys arribant a l'estació de Sant Cugat Centre.  
Molt flux de gent i de cotxes.
- J9 Encreuament Carrer del Doctor Murillo i Carrer de Sant Jordi  
Pas de vianants molt perillós, els cotxes no respecten la prioritat dels vianants.
- J10 Entorn de la Plaça de Rafael Casanova i l'escola Joan Maragall  
Cotxes mal estacionats que sovint impedeixen el pas en les voreres.
- J11 Encreuament Pg. de Sant Magí i Carrer de l'Abella  
Pas de vianants sense mesures per ralentir la velocitat del cotxe. Sensació d'inseguretat.
- J12 Plaça d'En Coll  
Molta presència de policia, entorn insegur.

**Punts amables Escola Joan Maragall:**

- J1 Carrer de Sant Domènec  
Carrer peatonalitzat, sensació de seguretat.
- J2 Plaça de Pere San  
Espai molt tranquil, agradable i segur.
- J3 Avinguda de Rius i Tauler.  
Pas molt ample i agradable.

45 respostes



Cotxe      Peu      Bicicleta/patinet





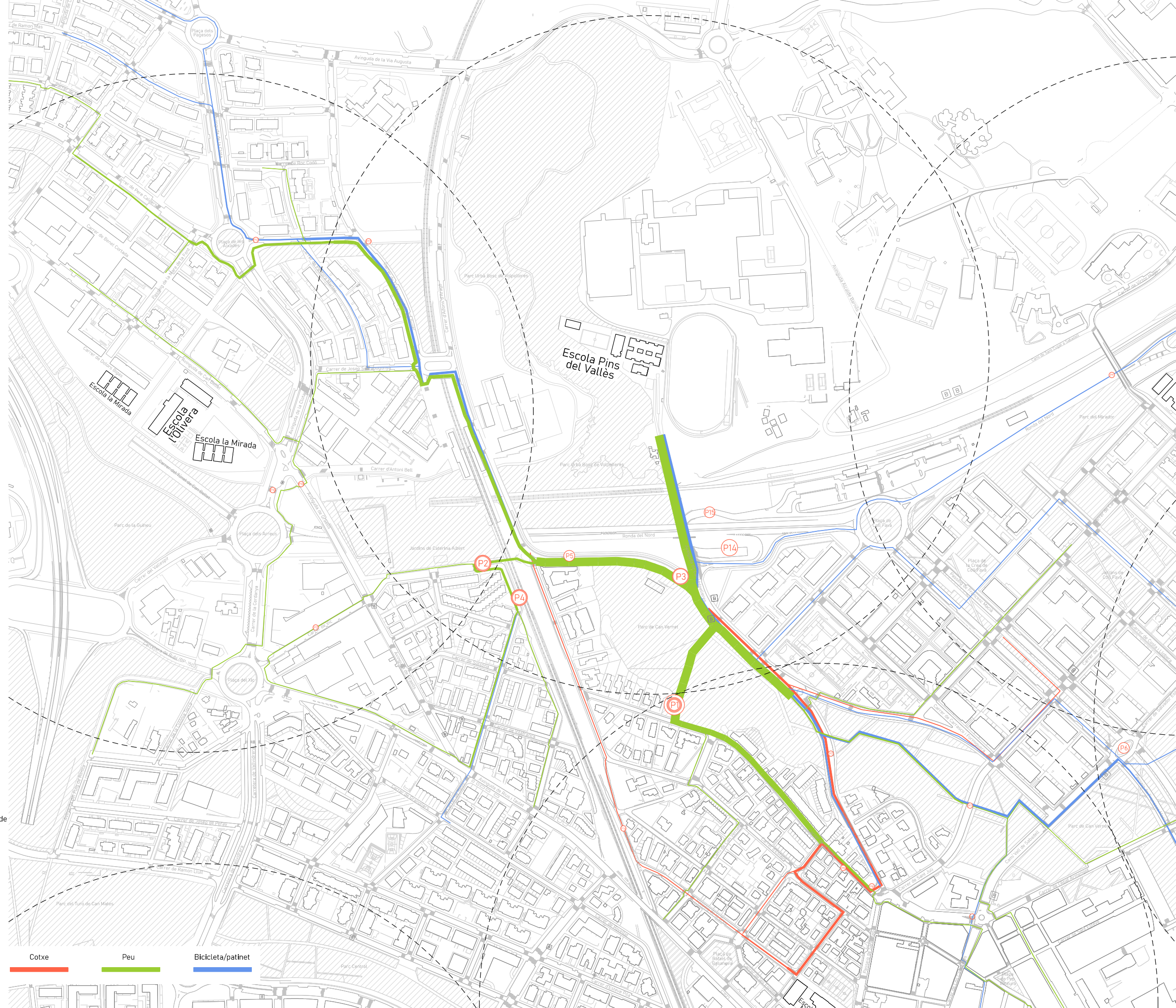


**Punts conflictius** Escola Pins del Vallès

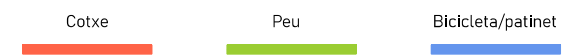
- P1 Pont de Can Vernet  
Tram de topografia perillosa, hi ha rates i serps, inundat quan plou, els cotxets no passen (el pont està tancat per obres i el pas és a la vora).
- P2 Túnel sota vies de tren línia FGC, Carrer de Víctor Català.  
Camí molt llarg que dona molta volta, reclamen camí nou que passi per l'Institut Leonardo Da Vinci. Zona túnel amb sensació de perill.
- P3 Pas de vianants davant els mossos d'esquadra, Carrer d'Alfons Aragó.  
Pas de vianants que venen molt ràpid els cotxes. (És un pas que té marcat amb pintura "Zona Escola").
- P4 Vorera al Carrer Caldes de Montbui.  
Hi ha presència de plantes tòxiques en la separació amb la línia de tren FGC, vorera en mal estat i presència de contenidors.
- P5 Pas de vianants Carrer d'Alfons Aragó.  
Els cotxe passen molt ràpid (no hi ha cap distinció en el pas).
- P6 Encreuament Carrer de Salvador Espriu i Pg. Francesc Macià.  
Molta presència del cotxe, sovint no respecten als vianants, perillós.
- P7 Pas de vianants al Carrer de Sant Juli i Av. de Can Volpelleres, el passos on es creua el Parc de Can Vernet.  
Pas de vianants perillosos per poca visibilitat a causa de l'aparcament en bateria dels cotxes al voltant.
- P8 Vorera al Carrer de la Mina.  
Vorera molt estreta i amb obstacles.
- P9 Tram de Ronda del Nord fins la Plaça de Coll Favà.  
No hi ha carril bici.
- P10 Passos de vianants Av. de la Clota i Av. de Can Graells propers a la Plaça del Arreus.  
Passos de vianants perillosos, molta presència de cotxe.
- P11 Vorera al Carrer de Vic.  
Pràcticament no hi ha vorera.
- P12 Encreuament Plaça de les Aixades amb Passeig de la Mare de la Font.  
En el pas de vianants no es respecta la prioritat dels vianants. Falta semàfor.
- P13 Encreuament Carrer de Déu del Roser i Pg. de la Mare de la Font.  
Hi ha moltes obres i elements perillosos per infants.
- P14 Aparcament al final de Av. Can Volpelleres (accés a l'escola)  
És insuficient.
- P15 Camí d'enllaç de l'aparcament de l'estació de RENFE de Coll Favà a l'escola  
Mala accessibilitat i poc urbanitzat.
- P16 Tram del Carrer Bellaterra entre Carrer d'Abella i Pg. de la Creu  
No està asfaltat.

**Punts amables** Escola Pins del Vallès

- P1 Parc de Can Vernet  
Espai molt agradable i tranquil.



40 respostes





Cotxe      Peu      Bicicleta/patinet

**Punts conflictius Escola Pi d'en Xandri:**

- X1      Passeig d'Antoni Gaudí  
Les bicicletes passen molt ràpid pel carril bici i és perillós ja que els infants hi juguen a la vora (mala convivència bici/vianants). També hi ha fulles i a vegades rellisca.
- X2      Carrer de Santa Teresa, tram entre C. de Sant Eduard i Av. Pla del Vinyet  
Vorereres molt estretes, insuficients per passar amb cadira de rodes o amb cotxets.
- X3      Pas de vianants trobada Pg. Antoni de Gaudí i Av. Pla del Vinyet  
La curvatura del carrer i els cotxes estacionats impedeixen una bona visibilitat entre cotxes i vianants. És un pas sense semàfor i els cotxes acostumen a passar molt ràpid. Encreuament perillós.
- X4      Pas de vianants Av. Pla del Vinyet amb C. de Ferran Romeu  
Les bicicletes que venen del C. Ferran Romeu han de fer un tram de vorera (aproximadament 8m) per poder creuar el pas de vianants ja que aquest està desplaçat de l'eix del carrer. També hi ha desconexió del carril bici (aprox. 40m) a l'Av. del Pla del Vinyet en el tram entre el Pg. Antoni Gaudí i l'Auditori.
- X5      Encreuament Av. de Gràcia i Av. Pla del Vinyet  
Molts cotxes i molt soroll.
- X6      Encreuament Av. Pla del Vinyet i C. de Sant Josep  
Molts cotxes i no hi ha semàfor.

**Punts amables Escola Pi d'en Xandri:**

- X1      Passeig Antoni Gaudí  
Espai amb arbres on els infants hi juguen a l'hora de la sortida.
- X2      Carrer de Tetuan entre Av. de Gràcia i C. de Sant Josep  
Molt tranquil.
- X3      Rambla de Jaume Sàbat  
Molt tranquil sense cotxes.

15 respostes

