

# camins escolars



AJUNTAMENT DE  
**SantCugat**

# PRESSUPOSTOS PARTICIPATIUS:

**El projecte de camins escolars sorgeix de tres projectes de centre de pressupostos**

- Camins escolars segurs
- Millora dels passos de vianants
- Millora dels carrils bici per fer-los més segurs

Amb un pressupost de 450.000€



## **OBJECTIU:**

### **Identificar i millorar els camins escolars del centre de la ciutat**

- **Fomentar l'autonomia dels infants**
- **Millorar la seguretat de vianants al centre**
- **Millora la seguretat de ciclistes al centre**

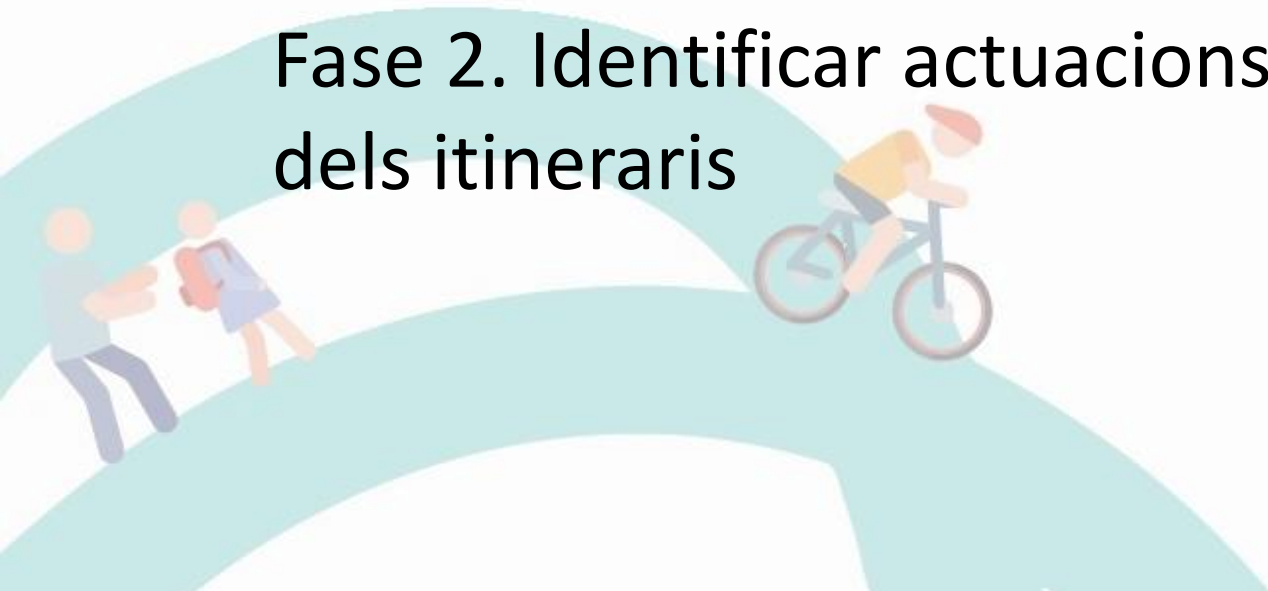


# PROCÉS PARTICIPATIU:

El procés participatiu és obert a tota la ciutadania del centre, i es focalitza en la **comunitat educativa**

Fase 1. Definir el mapa de camins escolars

Fase 2. Identificar actuacions de millora dels itineraris







# LA COMISIÓ DE TREBALL:

La Comissió de Treball està formada per les **escoles del centre** més directament implicades

- Escola Joan Maragall
- Escola Pi d'en Xandri
- Escola Collserola
- Escola Pins del Vallès
- Escola Gerbert d'Orlhac
- Escola Ciutat d'Alba
- Escola La Mirada
- Escola L'Olivera
- Escola Avenç
- Col·legi Santa Isabel
- European international School of Barcelona



## ELS INSTITUTS DEL CENTRE:

Els instituts del centre participen en el formulari d'anàlisi de la mobilitat i en les sessions obertes

- Institut Angeleta Ferrer
- Institut Leonardo da Vinci
- Institut Joaquina Pla i Farreras
- Liceu Politècnic

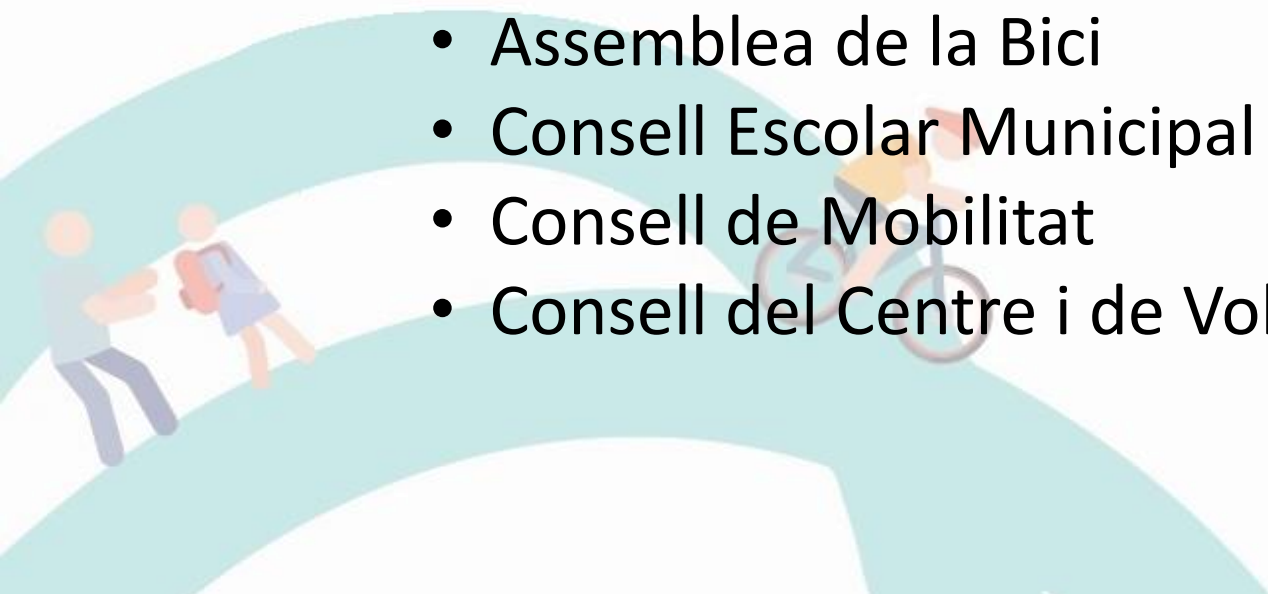




## ALTRES PARTICIPANTS

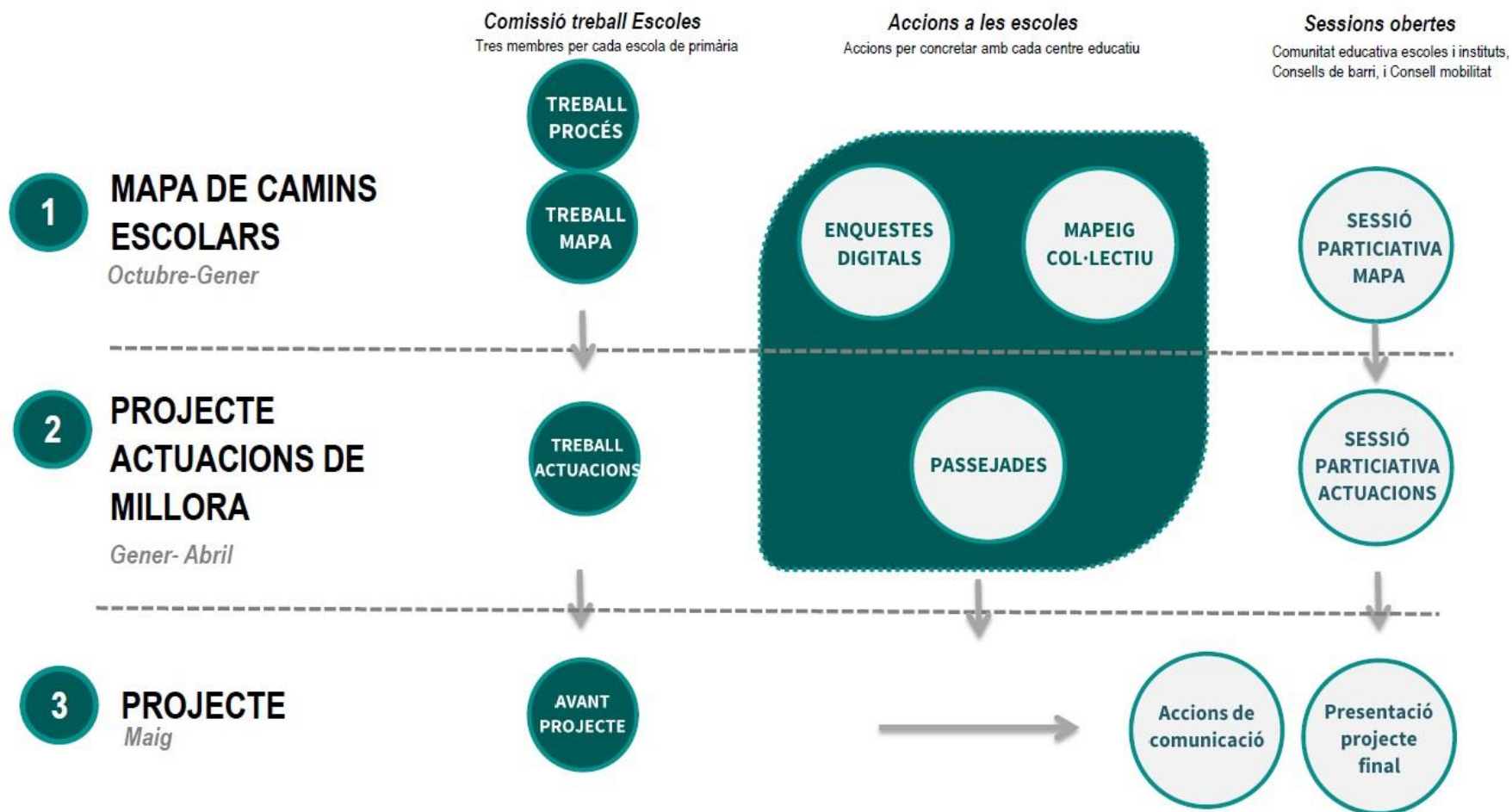
Es compta també amb les **entitats i espais de participació** vinculats a la comunitat educativa i la mobilitat

- Coordinadora d'AFES
- Assemblea de la Bici
- Consell Escolar Municipal
- Consell de Mobilitat
- Consell del Centre i de Volpelleres





# ESQUEMA DE TREBALL



# ACCIONS A LES ESCOLES:

## 1. FORMULARI DE MOBILITAT A LES ESCOLES I INSTITUTS

**Objectiu:** Identificar hàbits de mobilitat de cada escola





## Camins Escolars al Centre de Sant Cugat del Vallès

Estem millorant els Camins escolars del centre en el marc del projecte "*Millora de Camins escolars*" sorgit de Pressupostos Participatius de l'Ajuntament de Sant Cugat. Respon aquesta enquesta per conèixer com aneu a l'escola, la durada estimada és de 3-4 minuts.

Per respondre a les preguntes es tindrà en compte el desplaçament habitual. Si tens fills/filles que van a l'escola de manera diferent o a diferents centres educatius, respon un qüestionari per cada fill/filla.

Moltes gràcies.

[Inicia la sessió a Google](#) per desar el teu progrés. [Més informació](#)

Següent

[Esborra el formulari](#)

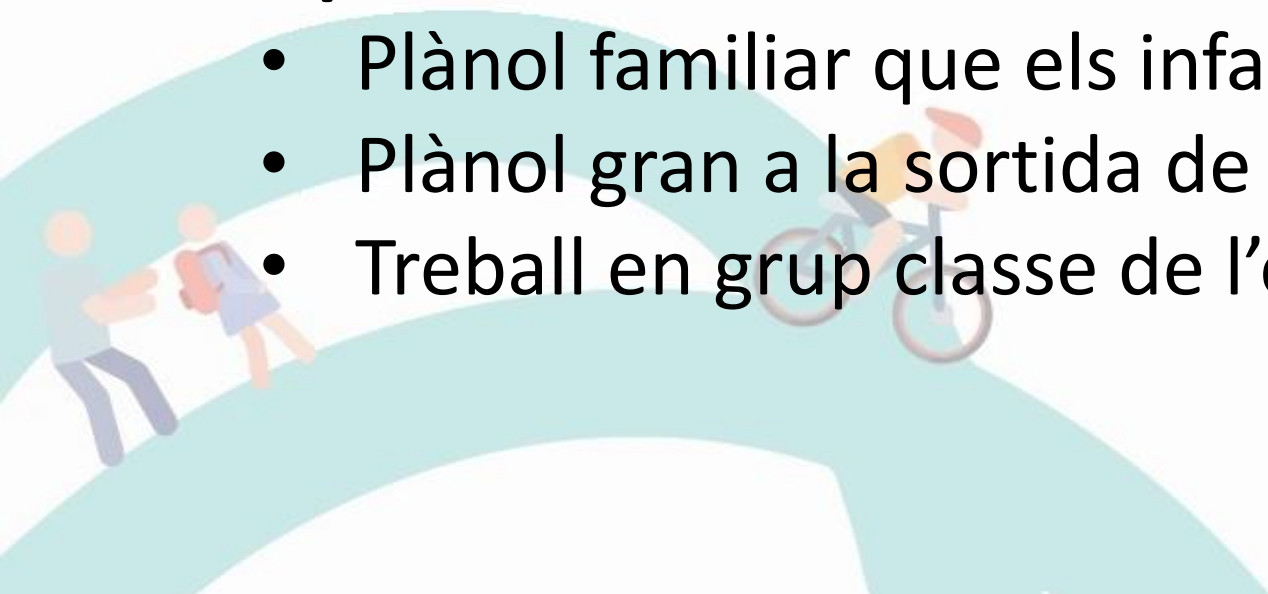
# ACCIONS A LES ESCOLES:

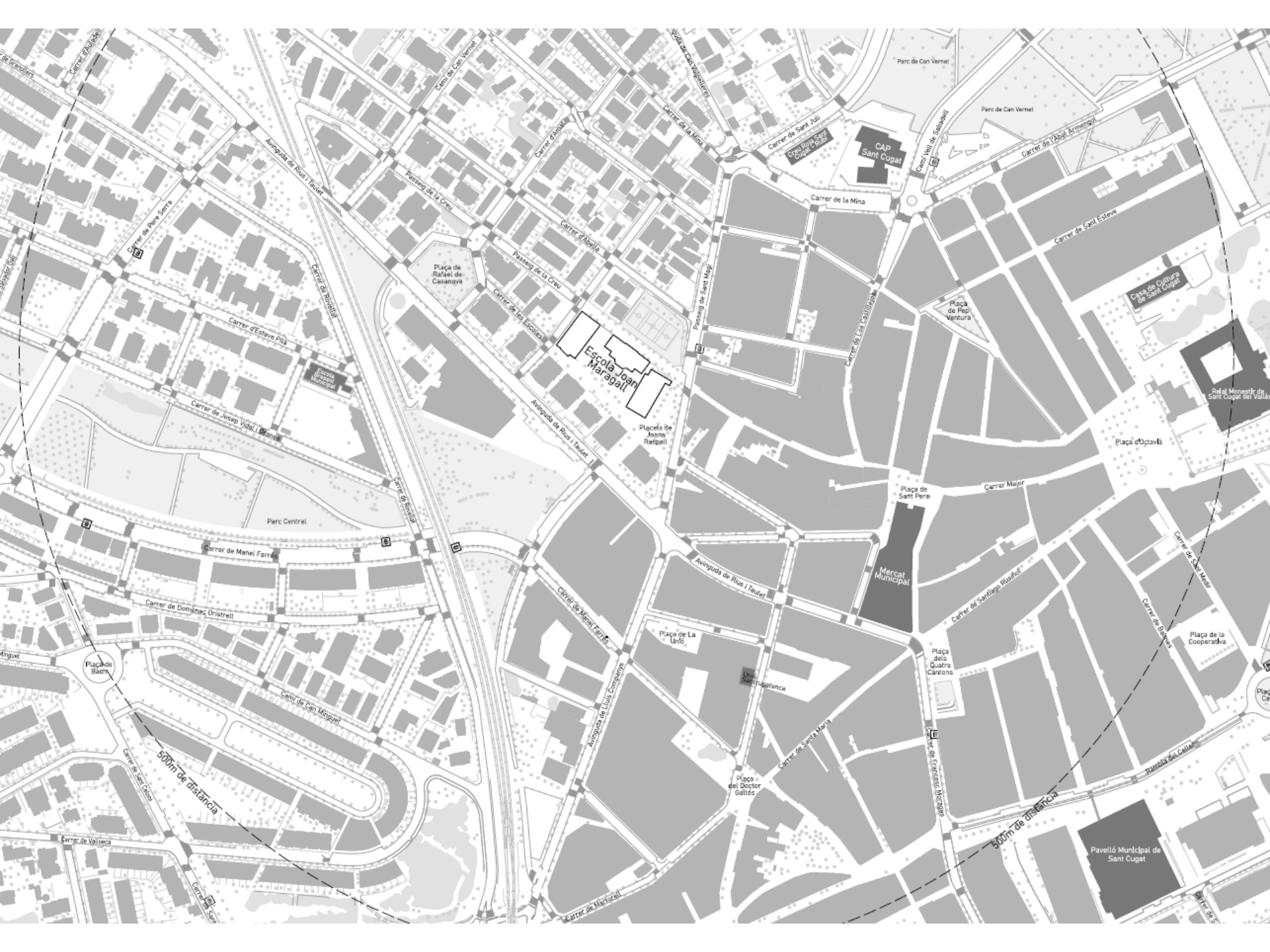
## 2. MAPEIG COL·LECTIU

**Objectiu:** Identificar els principals itineraris escolars de cada centre

**Opcions:**

- Plànol familiar que els infants fan a casa
- Plànol gran a la sortida de les escoles
- Treball en grup classe de l'escola





Escola Joan Maragall

CAP Sant Cugat

Mercat Municipal

Pavelló Municipal de Sant Cugat

500m de distancia

500m de distancia

Carrer de Pere Serra

Carrer d'Estere Pla

Carrer de Josep Vidal i Bernal

Carrer de Manel Farré

Carrer de Domènec Cristrell

Cami de Can Miróser

Carrer de València

Cami de Cap Vermell

Passeig de la Creu

Passeig de la Creu

Carrer de Manel Ferré

Plaça de La Unió

Carrer de Martorell

Carrer de la Mina

Carrer de la Mina

Avinguda de Riut i Tauler

Unitat Sant'Isidre

Plaça del Doctor Galtés

Carrer de Santa Anna

Parc de Can Vernet

Parc de Can Vernet

Cami Nou de Soborní

Carrer de l'Abat Armentol

Carrer de Sant Esteve

Plaça de Pep Ventura

Plaça de Cultura de Sant Cugat

Refet Monestir de Sant Cugat del Vallès

Plaça d'Octavià

Carrer Major

Plaça de Sant Pere

Carrer de Santja Roselló

Carrer de Sant Andreu

Plaça de la Cooperativa

Rambla de Colles

Plaça de Sant Cugat





A partir d'aquest mapa desplegable que mostra la teva escola i el seu voltant, et demanem que hi dibuixis:

1-. Com vas a l'escola? Dibuixa amb una línia a color, segons la llegenda, el recorregut que fas per arribar-hi cada dia:

Llegenda:

----- A peu      \_\_\_\_\_ A cotxe      ===== En bicicleta / patinet

2-. Quin és el lloc per on t'agrada més passar del recorregut? Marca'l amb un punt a color.



Per què?.....

3-. Quin és el lloc per on menys t'agrada passar del recorregut? Marca'l amb una creu a color.



Per què?.....

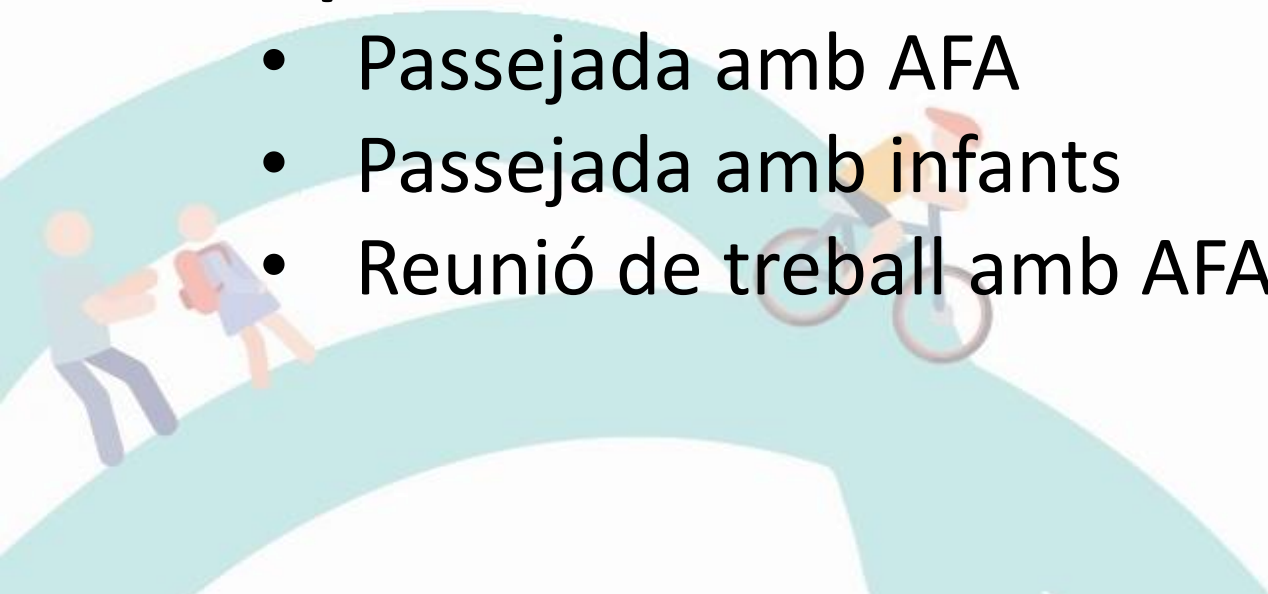
# ACCIONS A LES ESCOLES:

## 3. PASSEJADES

**Objectiu:** Identificar les millores necessàries en els camins escolars

**Opcions:**

- Passejada amb AFA
- Passejada amb infants
- Reunió de treball amb AFA/escola



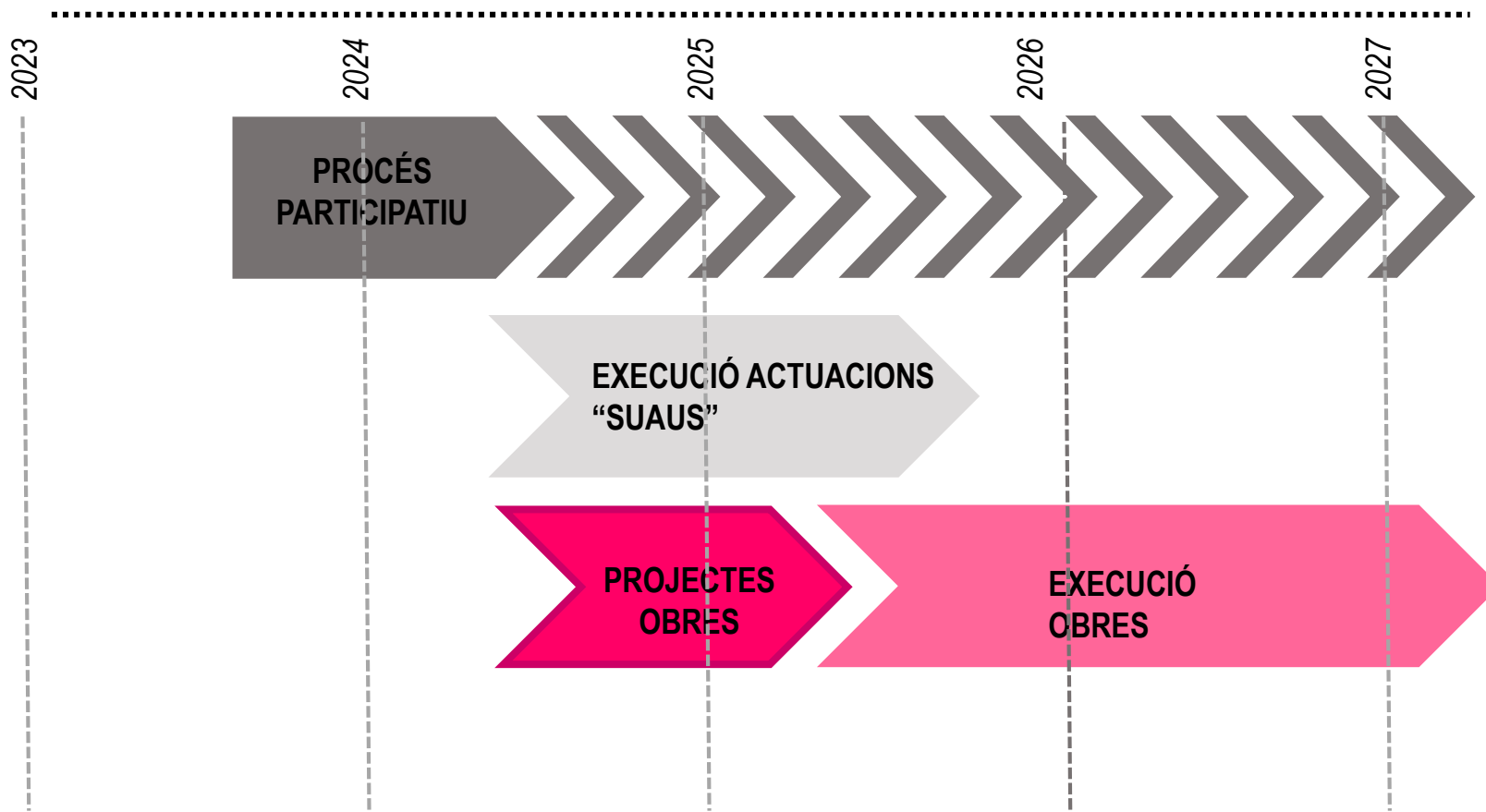


Poca visibilitat

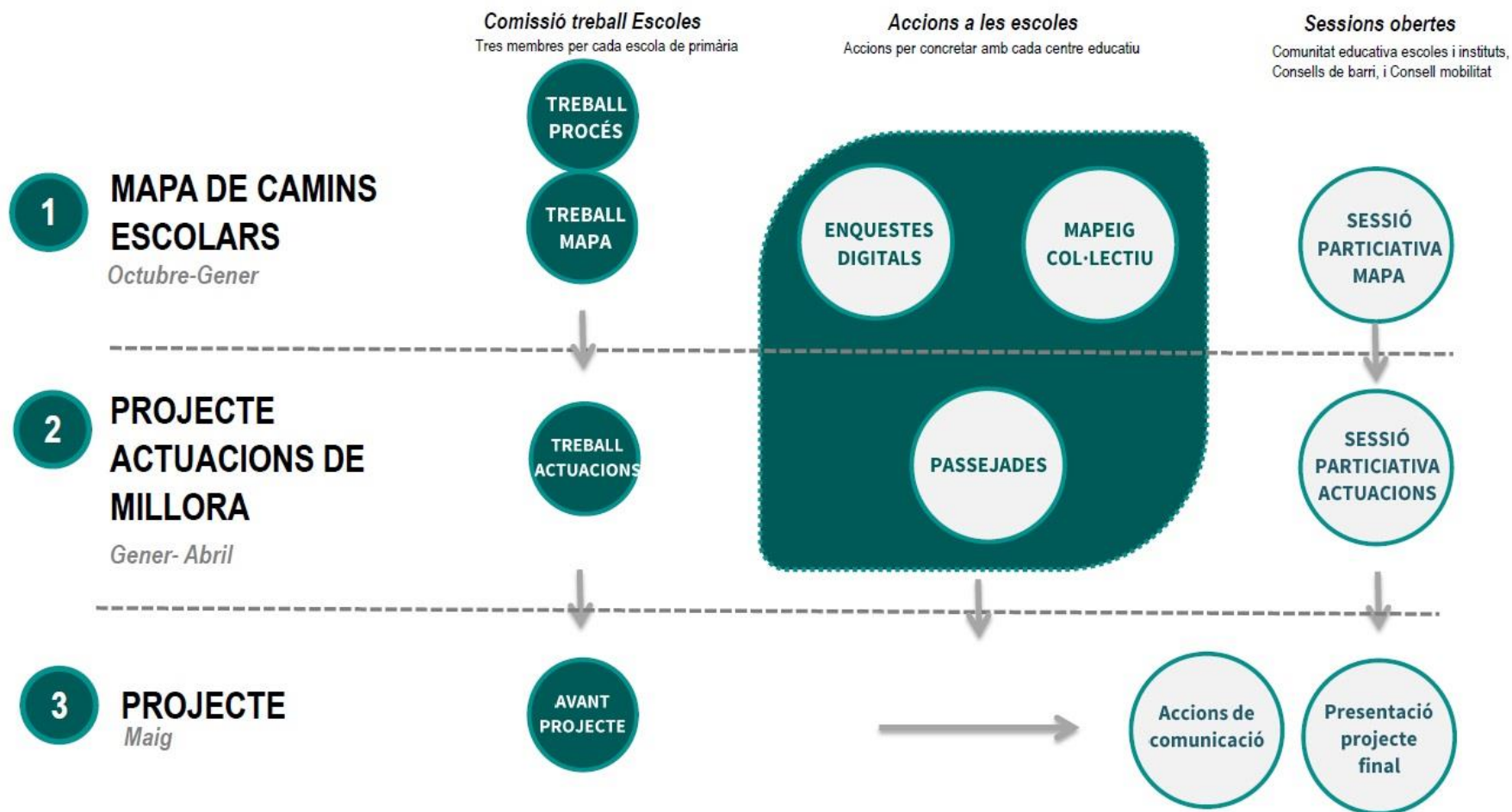
Pas estret  
(1m!)

Passeig Sant Magi

# CRONOGRAMA:



# ESQUEMA DE TREBALL





# camins escolars



AJUNTAMENT DE  
**SantCugat**